












LEGENDA:

-  HRANICA ZASTAVANÉHO ÚZEMIA K 1.1.1990 + NÁVRH
-  PLOCHY NAVRHOVANÝCH RD
-  OBJEKTY + PLOCHY OBČIANSKEJ VYBAVENOSTI
-  VEREJNÁ ZELEŇ + CINTORÍN + LESY
-  PLOCHY PRE REKREÁCIU A ODDYCH
-  TECHNICKÉ VYBAVENIE ÚZEMIA
-  VEREJNÉ PRIESTRANSTVO
-  NOVÁ PARCELIZÁCIA
-  ROZVOJOVÉ LOKALITY ZaDč.2/2018
-  LÍNIOVÁ ZELEŇ
-  ZRUŠENIE OCHRANNÉHO PÁSMA

- NAVRHOVANÉ LOKALITY ZaD č.2/2018:
- 8 - NOVONAVRHOVANÁ IBV - 70RD
 - 14 - NOVONAVRHOVANÁ IBV - 20RD
 - 16a - REKREAČNÝ AREÁL
 - 16b - PLOCHY OBČIANSKEJ VYBAVENOSTI
 - 26 - ŠPORTOVOREKREAČNÝ AREÁL
 - 27 - PLOCHY OBČIANSKEJ VYBAVENOSTI
 - 28 - LESOPARK
 - 29 - CESTNÁ KOMUNIKÁCIA

ÚZEMNÝ PLÁN OBCE DOLNÉ OBDOKOVCE
Zmeny a doplnky č.2/2018

Nitriansky kraj okres Nitra

KOMPLEXNÝ NÁVRH FUNKČNÉHO VYUŽITIA

OBSTARÁVATEL: obec Dolné Obdokovce
 SPRACOVATELIA: K2 ateliér s.r.o.
 Ing. Arch. Rastislav Kočajda
 Ing. Arch. Miroslava Kočajdová
 Ing. Lucia Duračková

