

Program hospodárskeho a sociálneho rozvoja

Dolné Obdokovce

Erb obce



Vlajka obce



Pečať obce




I ÚVOD

Trvalý a koordinovaný regionálny rozvoj územia si vyžaduje racionálne plánovanie a programovanie. Je to mimoriadne dôležitá činnosť na úrovni obcí, najmä v čase, keď na obce prešli viaceré kompetencie, ktoré predtým patrili do pôsobnosti okresných úradov. Podľa zákona č. 416/2001 Z.z. o prechode niektorých pôsobností z orgánov štátnej správy na obce a na vyššie územné celky plnia obce na úseku regionálneho rozvoja nasledujúce úlohy: vykonávajú stratégie regionálneho rozvoja, vypracovávajú programy hospodárskeho a sociálneho rozvoja a koordinujú spoluprácu právnických osôb pri vypracúvaní programov rozvoja obcí. Program hospodárskeho a sociálneho rozvoja je tak jedným zo základných dokumentov podpory regionálneho rozvoja, ako ho definuje Zákon o podpore regionálneho rozvoja č. 503/2001 Z. z. Predstavuje strednodobý programový dokument, ktorý obsahuje analýzu a predpoklady pre rozvoj v oblasti hospodárskej, sociálnej, enviromentálnej a v oblasti kultúry na príslušnom území. Zároveň určuje hlavné smery vývoja územia a uvádza ciele a prvoradá potreby pre podporu rozvoja a na odstránenie vnútroregionálnych disparít. Osobitú pozornosť venuje využitiu demografického a ekonomického potenciálu, analýze trhu práce, rozvoju sídelnej štruktúry a infraštruktúry, možnostiam rozvoja cestovného ruchu, tvorbe a ochrane životného prostredia.

Cieľom vypracovaného projektu je návrh na zabezpečenie vyváženého hospodárskeho a sociálneho rozvoja obce, podporu jej ekonomickej výkonnosti a životnej úrovne obyvateľstva a vytvorenie zodpovedajúcich účinných nástrojov pomoci. Predpokladom úspešnosti a zároveň nevyhnutnosťou je aj súlad s programovými dokumentmi na vyššej hierarchickej úrovni. Základnými dokumentmi, z ktorých Program hospodárskeho a sociálneho rozvoja obce vychádza sú predovšetkým :

- Národný strategický referenčný rámec SR na roky 2007 – 2013 reprezentujúci základný strednodobý strategický a plánovací dokument, slúžiaci ako referenčný nástroj na prípravu programovania fondov. Stanovuje národné priority, ktoré budú spolufinancované zo štrukturálnych fondov a Kohézneho fondu v programovom období rokov 2007 – 2013
- Program rozvoja vidieka SR na roky 2007 – 2013 predstavujúci východiskový dokument pre možnosť čerpanie finančných prostriedkov z Európskeho poľnohospodárskeho fondu pre rozvoj vidieka (EAFRD)
- Rozvojový plán NUTS II Západné Slovensko 2007 – 2013 ako dokument poskytujúci východiská pre alokáciu finančných prostriedkov z fondov EÚ, konkrétne zo štrukturálnych fondov: Európsky fond regionálneho rozvoja (ERDF) a Európskeho sociálneho fondu (ESF), Fondu súdržnosti (FS), ďalej Európskeho poľnohospodárskeho fondu pre rozvoj vidieka (EAFRD) a Európskeho rybárskeho fondu (EFF) v rámci programovacieho obdobia 2007 – 2013
- Program rozvoja Nitrianskeho samosprávneho kraja na roky 2003 – 2013 ako základný strednodobý programový dokument na podporu regionálneho rozvoja na úrovni kraja s dôrazom na ekonomickú a sociálnu oblasť so súborom cielených opatrení a intervencií, potrebných na stimuláciu ekonomického a sociálneho rozvoja kraja.



Rímskokatolícky kostol sv. Jána Krstiteľa

II Analytická časť

1 Vymedzenie územia a prírodné pomery

Dolné Obdokovce (maď. Alsóbodok, Bodok; nem. a lat. Bodok) ležia uprostred Požitavskej pahorkatiny na hornom toku pravostranného prítoku Žitavy – Host'ovského potoka, juhozápadne od pohoria Tribeč asi 10 kilometrov od Nítry. Po stáročia obec patrila do historickej Nitrianskej župy. V dnešnom správnom usporiadaní patrí do Nitrianskeho okresu. Vyše tri štvrtiny obyvateľov obce sa hlási k maďarskej národnosti. Z etnografického hľadiska je jednou z 13 obcí podzoborskej maďarskej enklávy vклиňujúcej sa do slovenského jazykového prostredia. V súčasnosti tu žije 1157 obyvateľov, ktorí sa v nedávnej minulosti venovali hlavne poľnohospodárstvu a vinohradníctvu.

V odlesnenom chotári ležiacom na pahorkatine v nadmorskej výške 158 - 245 metrov sú miestami ostrovčeky dúbrav s agátmi. Ležia na mladotreťohorných usadeninách a hnedozemných pôdach. Obhospodarovaním pôdy sa prírodné prostredie značne zmenilo. Flóra a fauna utrpeli neodvratiteľné škody. Hoci chotár obce stratil mnoho zo svojho prírodného bohatstva, stále je tu čo obdivovať, prípadne je kam ísť na pekný výlet. Pod obec siaha Beladická panva s ložiskami hnedého uhlia, ale jeho ťažba by nebola rentabilná.

Obec je mimoriadne bohatá na archeologické nálezy, najmä v okolí zaniknutej osady Kernä (Kernye). Jednotlivé nálezy sa datujú do praveku, mladšej doby kamennej (lengyelská kultúra), doby bronzovej (karpatská mohylová kultúra, fűzesabonyská kultúra, čačianska kultúra), obdobia rímskej ríše (tzv. panónska keramika) a stredoveku (9. -15. storočie). Zaujímavým dôkazom pravekej fauny sú zvyšky kostier treťohorného mastodonta v chotári obce.

Pri rímskokatolíckom kostole rastie unikátny strom jaseňovec metlinatý (*Koelreuteria paniculata*) pochádzajúci zo severnej Číny. Bol tu zasadený v 30. rokoch 20. storočia.

Obec sa od prvej historickej zmienky o nej, to znamená od začiatku 13. storočia, volala Bodok. Slovenské pomenovanie Obdokovce sa objavuje po prvý raz až v roku 1786. Prevažne poľnohospodárska obec sa svojou polohou mimo hlavných komunikácií a peknou prírodou môže stať jednou z turistických základní okolia, plného vzácnych pamiatok a pozoruhodností.

2 Kultúra a tradície obce

Dnešným spoločenským a administratívnym centrom obce je budova kultúrneho domu postavená v roku 1957 – 1961, v ktorej má svoje priestory obecný úrad. Je to prízemná obdĺžniková budova s poschodovou strednou časťou. V rokoch 1976 - 1980 bol vybudovaný nový areál TJ, tanečná plocha a javisko v prírode. Zo stavieb súčasného obdobia si zaslúži pozornosť novopostavená drevená chata tunajšieho poľovníckeho združenia. Budova pekne zapadá do lesného prostredia a slúži na oddych a posedenia miestnych poľovníkov. Z 19. storočia sa zachovali trojpriestorové ľudové domy postavené z nepálených tehál pod valbovou strechou, sekundárne pod tvrdou krytinou. Sú to prízemné obdĺžnikové stavby s dvojsovou fasádou a do dvora obráteným podstiením. Domy z prvých desaťročí 20. storočia zväčšovali svoje dispozície a do dvora boli zväčša otvorené pilierovou chodbou. Súčasná zástavba obce po roku 1945 na ľudové vzory nenaviazala. Sú to prevažne murované domy v štvorcových záhradkách.

Obec je veľmi bohatá na národopisné tradície. Sú tu zachované ľudovo – umelecké tradície a zvyky (ľudové piesne a balady, vyšívanie, maľovanie kraslíc a podobne).

Svoju nevšednú atmosféru mali aj rôzne udalosti v živote občanov, či už to bolo narodenie dieťaťa, jeho krst, prvé sväté prijímanie,.... Tieto udalosti sú medzi obyvateľstvom stále živé a oslavujú sa podľa starých zvyklostí. Významným sviatkom pre dospievajúcu mládež bolo prijatie chlapcov medzi mládenčov. Najväčšou udalosťou v obci bola svadba. Smutné, ale svojrázne boli pohreby. Bohatá je tunajšia tradícia ľudových piesní, ktoré s veľkým úspechom doma i v zahraničí interpretuje ženský zbor „Menyecske kórus“. Tunajšie ľudové tradície zachováva aj detský folklórny súbor Nezábudka (Nefelejecs) a dychový orchester Bodočanka. Slávna sólová speváčka obce Helena Holecová sa teší popularite rovnako na domácich javiskách ako aj v zahraničí. Obec zdobí viacero malých sakrálnych pamiatok. Socha Sv. Jána Krstiteľa pred kostolom (1919) je osadená na vysokom stípe v domčeku. Na cintoríne za kostolom je ústredný kamenný kríž z roku 1795. 10. mája 1796 bol posvätený kanonikom Antonom Alojzom Schaffarovitsom a kolíňanským dôstojným pánom Jánosom Hazuchom. Kríž je osadený na vysokom podstavci. V parčíku na malom námestí pred kostolom stojí pamätník obetiam I. a II. svetovej vojny postavený v roku 1973. Pri kostole sa nachádza Lurdska jaskyňa, ktorej základy boli postavené v roku 1994. Klasicistický kamenný prístenný kríž s korpusom v miestnej časti Fövég bol v roku 1791 postavený občanmi obce a posvätil ho františkánsky mních Juniperus. Kríž bol opravovaný v roku 1893. Pri ceste vedúcej do Čeladic sa nachádza prístenná kaplnka Lurdskej Panny Márie z roku 1911. V miestnej časti Alvég sa nachádza prístenný kamenný kríž s liatinovým korpusom postavený v roku 1927 z milodarov obyvateľov Dolných Obdokoviec. Pri ceste do Babindolu sa nachádza kamenná plastika Piety z roku 1942. V miestnej časti Ugarak stojí kamenná socha sv. Vendelína z roku 1942. Pri ceste do Pohraníc sa nachádza prístenný kamenný kríž s liatinovým korpusom z roku 1913. Kríž sa miestne nazýva „Suhajkereszt“ (Šuhajov kríž). Pri poľnej ceste pred vinohradmi sa nachádza božia muka, vo výklenku ktorej je socha sv. Urbana. Pôvodná socha pochádzala z 19. storočia. Bola však odcudzená a preto je tu kópia podľa vzoru plastiky sv. Urbana zo Žirian. V chotárnej časti Ágostonhalom sa nachádza kamenný kríž s liatinovým korpusom z roku 1882. Kríž pôvodne stál pred majerom pravdepodobne nitrianskeho biskupa Ágostona Roskoványiho, ktorý okolo roku 1920 prešiel do majetku čecha Vinára. Dnes sa tu z neho zachovali len nepatrné ruiny. Viaceré sakrálné pamiatky časom zanikli. V miestnej časti Alvég stála napr. socha sv. Jána Krstiteľa, ktorá bola odstránená okolo roku 1930. Pri ceste do vinohradov bol na kmeni

stromu zavesený Máriin domček, v ktorom bola socha Sedembolestnej Panny Márie. Po jej odcudzení okolo roku 1980 bola kaplnka odstránená. V dome smútku sa nachádza socha Sedembolestnej Panny Márie, ktorá je dielom miestnej obyvateľky Rozálie Gyepes rod. Ácsovej. Na svahu nad obcou sa nachádzajú zvyšky židovského cintorína. Aj majer Ágostonhalom mal svoj cintorín, ktorý sa dodnes zachoval.

3 História

Chotár obce bol osídlený už v dávnoveku. Najstarším dôkazom osídlenia z mladšej doby kamennej je nález kamenného pluhu lengyelskej kultúry. Z doby bronzovej sa našli zlomky keramik karpatskej mohylovej kultúry a fűzesabonyskej kultúry. Zo staršej doby bronzovej si zaslúžia pozornosť nálezy čačianskej kultúry. Z doby rímskej sa zachovali zvyšky panónskej keramiky a početné sú aj nálezy zo stredoveku (9. - 16. storočia).

Obec sa po prvýkrát spomína v roku 1228 pri súdnom spore nitrianskeho biskupa Jakuba a svätobeňadického opáta Jóba proti ostrihomskému prepoštovi Tomášovi pre vozokanské a bodocké zeme pred ostrihomskou kapitulou. Obec sa vyvinula zo staršieho slovanského osídlenia, kde sa usadili staromaďarské kmene v čase záberu vlasti a s nimi aj iné kmene. Ich splynutím vznikli Polovci.

Druhá zmienka o obci Dolné Obdokovce sa datuje do roku 1283 (Budak), keď jej neobývanú zem Belo IV. daroval Wytkovi. V roku 1287 pri ohraničovaní susedného pohranického majetku sa znovu objavuje názov obce Bodok. V roku 1335 pri výmene majetkov sa spomínajú už dva majetky s názvom Bodok. V druhej polovici 15. storočia nitriansky biskup už získal všetky dolnoobdokovské majetky.

Dvor Kernye sa prvýkrát spomína v roku 1248. Tunajšiu zem dostalo vtedy do majetku od kráľa Belu IV. nitrianske hradné panstvo. Obec je staršieho dáta. Svedčia o tom archeologické nálezy v chotári obce, ktoré sa našli hlavne v okolí zaniknutej dediny Kernye. Podľa miestnej tradície stál pri obci drevený hrad. Obec sa v roku 1311 spomína v majetku rodu Folkušovcov, v 16. storočí dedina ešte jestvovala. V roku 1567 sa spomína ako majetok rodu Ghyczyovcov. V roku 1576 sa dostala do područia Turkov, ale v priebehu 17. storočia dvor Kernye úplne zanikol a už nebol obnovený. V roku 1516 patrili ku Kernye osady Zsigárd (Sygard) a Berény (Berénya), ktoré v tom čase boli spomínané naposledy. Tieto osady patrili viacerým zemepanským rodinám.

Zaujímavý je vývoj počtu obyvateľov obce. V roku 1869 tu žilo 667 ľudí, do roku 1890 sa ich počet znížil na 606, ale potom sa toto číslo už neustále zvyšovalo. V roku 1900 to žilo 653 obyvateľov, roku 1930 už 818, do roku 1948 sa ich počet zvýšil na 904 a do roku 1970 dokonca na 1194. Pri kostole sa rozprestiera Veľký Bodok, ale podľa miestnej tradície Malý Bodok je staršieho pôvodu. Medzi rokmi 1468 - 1480 získalo tunajšie majetky Nitrianske biskupstvo. Relatívne pokojný život obce rušili turecké výboje. Bodok sa do područia Turkov dostal okolo roku 1576. V roku 1586 Turci dedinu vydrancovali a 17 ľudí odviekli do zajatia. Ostatní sa skryli v podzemných jamách, „lochoch“. Po páde Nitry v roku 1663 Dolné Obdokovce patrili k Novozámockému ejáletu Osmanskej ríše. Dňa 23. apríla 1664 Nitra a jej celé okolie sa navždy oslobodilo spod tureckého jarma. Hlavnými hospodárskymi odvetviami boli poľnohospodárstvo, chov dobytka a oviec a pestovanie viniča. V roku 1769 vydali urbár Márie Terézie vzťahujúci sa na obec, ktorý čiastočne upravil povinnosti poddaných.

Ján Matej Korabinsky v roku 1786 a Andrej Vályi v roku 1796 uviedli vo svojich

geografických dielach krátke správy aj o Dolných Obdokovciach. V roku 1829 bolo v Dolných Obdokovciach 79 domov a 502 obyvateľov. V roku 1847 sa obyvatelia obce sťažujú listom nitrianskemu biskupovi na slabosť a hlad. Okolo roku 1870 žil v obci mäsiar, garbiar, kožušník, krčmár, krajčír, kováč a dvaja čižmári s jedným učňom. Podľa našich poznatkov sa uhorská revolúcia za slobodu v rokoch 1848 - 1849 obce Dolné Obdokovce dotkla len v malej miere.

Alexej Fényes v roku 1851 vyzdvihol vo svojom geografickom slovníku Uhorska pahorkatinné, ale úrodné lány, lesy a vinice Dolných Obdokoviec. V roku 1878 v chotári obce sceľovali pozemky. Koncom 19. storočia v obci niekoľkokrát vyčíňal oheň, vypukla epidémia; cholera a hladomor. V roku 1891 hladomorom postihnutým usadlíkom pomohol aj belgický konzul v Brne, Leopold Herber von Roho.

V rokoch 1889 - 1890 bol v obci znovu zriadený Ružencový spolok. V roku 1895 sa obec stala členom Hornozemského uhorského osvetového spolku. Začiatkom 20. storočia pustošením fyloxéry sa zničili takmer všetky vinice obce a iba niekoľko desiatok rokov trvajúcou prácou sa podarilo vinohradníctvo obnoviť. V roku 1901 boli rozdelené urbárske pasienky. V roku 1908 bola v Dolných Obdokovciach obecná knižnica so 100 zväzkami kníh. 3. septembra 1908 predal Július Frankl bodocký majetok miestnym gazdom. V roku 1910 mali Dolné Obdokovce 747 obyvateľov, z toho 31 Slovákov, 713 Maďarov a troch Nemcov. Žilo tu aj niekoľko Židov, ktorí tu mali vlastný cintorín.

Počas I. svetovej vojny viacerí obyvatelia padli na rôznych frontoch. Po roku 1918 sa Dolné Obdokovce stali súčasťou 1. ČSR a naďalej si zachovali svoj poľnohospodársky charakter. Obyvatelia obce maďarskej národnosti sa s danou situáciou vyrovnávali ťažko, ale pokojne. Notariát pre okolité obce bol v Pohraničiach. V roku 1929 bola mimoriadne krutá zima, až - 34°C. V tom čase sem nepravidelne chodil autobus, ale linka bola neskôr zrušená.

V roku 1935 tunajší dobrovoľný hasičský zbor dostal ručnú vodnú striekačku. Dnes je striekačka vystavená v Slovenskom poľnohospodárskom múzeu v Nitre. V tom čase vývoj obce stagnoval a prosperite Dolných Obdokoviec rozhodne nepridali ani vojnové roky. Koncom roku 1938 sa sklamaní obyvatelia obce dozvedeli, že nebudú pripojení k Maďarsku. V roku 1944 obsadilo obec nemecké vojsko a usadilo sa v tunajšej škole. Aj II. svetová vojna si vyžiadala veľa obetí, na počesť ktorých bol postavený pomník pred kostolom. V roku 1945 bola zavretá tunajšia škola s maďarským vyučovacím jazykom a obyvatelia maďarskej národnosti boli zbavení občianskych práv. Táto krivda bola napravená po roku 1948.

Po usporiadaní neistých povojnových pomerov nastal nový prudký rozvoj obce. 23. decembra 1950 bola založená tunajšia organizácia CSEMADOKu významná kultúrna ustanovizeň Maďarov žijúcich na Slovensku, ktorá bola rozhodujúcim faktorom v rozvíjaní tunajšej kultúry aj v Dolných Obdokovciach. Utvorili sa základné organizácie Červeného kríža, Slovenského zväzu záhradkárov, Jednoty a i. V roku 1956 bolo založené miestne JRD. V roku 1957 sa začalo so stavbou nového kultúrneho domu a v roku 1961 predajne s pohostinstvom. Nápadne sa začala meniť tvár obce. Upravovali a spevňovali sa cesty, čím sa zlepšilo spojenie Dolných Obdokoviec s okolím. V rámci individuálnej bytovej výstavby vyrastali nové rodinné domy. V roku 1971 sa začalo so stavbou nového domu smútku, v roku 1972 bolo vymenené verejné osvetlenie obce. O štyri roky neskôr bola postavená budova požiarnej zbrojnice.

4 Demografické pomery

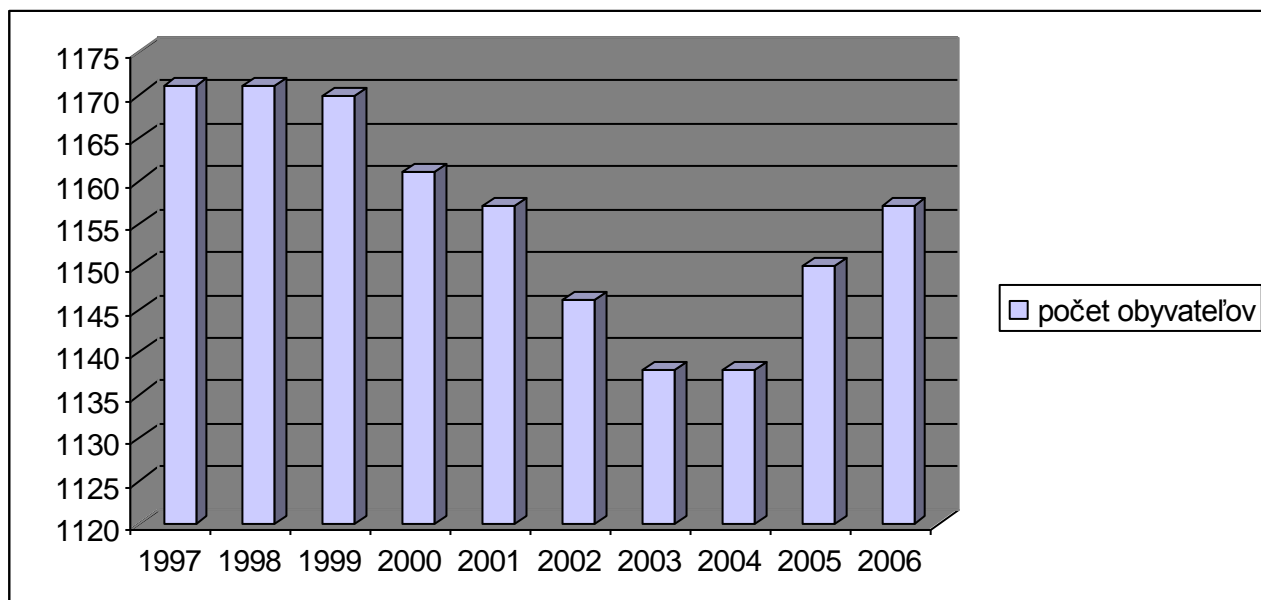
Odzrazom aktuálnej spoločensko-ekonomickej situácie na Slovensku sú aj výrazné zmeny v demografickom vývoji obyvateľstva prejavujúce sa predovšetkým vo výraznom poklese prirodzeného prírastku obyvateľstva.

Analýza demografickej situácie je nevyhnutnou súčasťou strategického plánovania rozvoja územného sídla. Základné demografické ukazovatele obce Dolné Obdokovce sú zobrazené v tabuľke č. 1

Rok	1997	1998	1999	2000	2001	2002	2003	2004	2005	2006
počet	1171	1171	1170	1161	1157	1146	1138	1138	1150	1157

Tab. 1 Prehľad počtu obyvateľov v obci

Od roku 1999 do roku 2003 nastal mierny pokles obyvateľstva. Roky 2004 – 2006 sa vyznačujú nárastom počtu obyvateľov ako nám dokumentuje tabuľka aj graf č.1

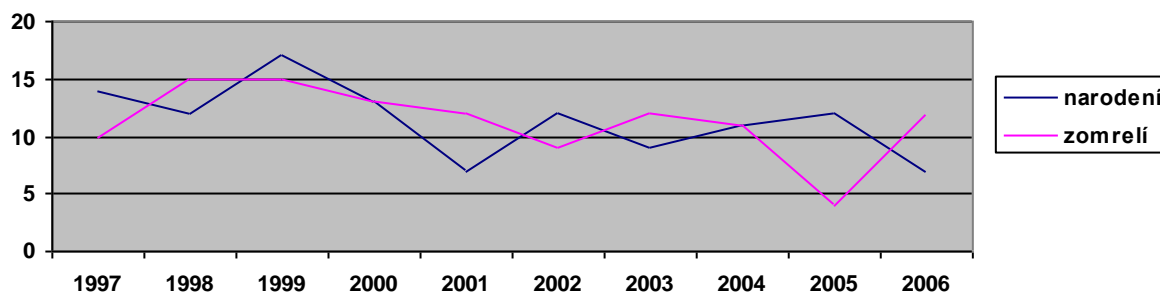


Graf 1 Prehľad počtu obyvateľov v obci

Obec Dolné Obdokovce patrí k vidieckym obciam s vyššou hustotou obyvateľov na km². Hustota obyvateľstva dosahuje hodnotu 113 obyvateľov na km², čo prekračuje hodnotu celého nitrianskeho kraja (110obyvateľov na km²).

Rok	1997	1998	1999	2000	2001	2002	2003	2004	2005	2006
narodení	14	12	17	13	7	12	9	11	12	7
zomrelí	10	15	15	13	12	9	12	11	4	12
prírastok	4	-3	2	0	-5	3	-3	0	8	-5

Tab. 2 Prirodzený prírastok obyvateľstva



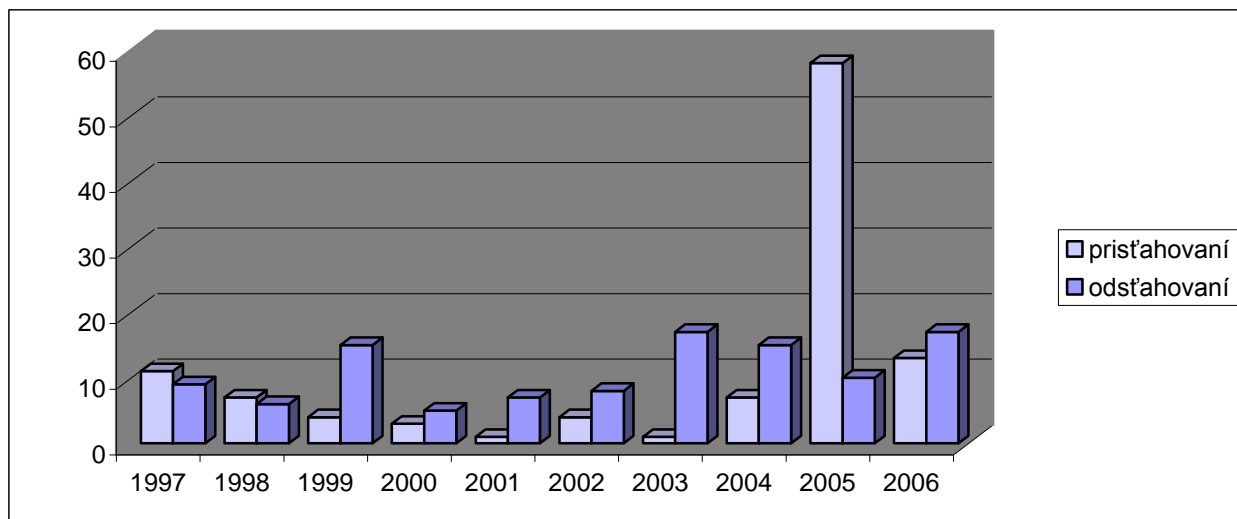
Graf 2 Prirodzený prírastok obyvateľstva

4.1 Migračné saldo obyvateľstva

Migračné saldo je od roku 1999 až do roku 2006 záporné. Počet vysťahovaných osôb je vyšší ako osôb prisťahovaných. V najbližších rokoch sa očakáva prírastok prisťahovaného obyvateľstva, čo súvisí s celospoločenským trendom sťahovania sa obyvateľstva na vidiek a riešenie otázky finančne dostupného bývania.

rok	1997	1998	1999	2000	2001	2002	2003	2004	2005	2006
prisťahovaní	11	7	4	3	1	4	1	7	58	13
odťahovaní	9	6	15	5	7	8	17	15	10	17
rozdiel	2	1	-11	-2	-6	-4	-16	-8	48	-4

Tab. 3 Migračne saldo obyvateľstva Dolné Obdokovce



Graf 3 Migračne saldo obyvateľstva Dolné Obdokovce

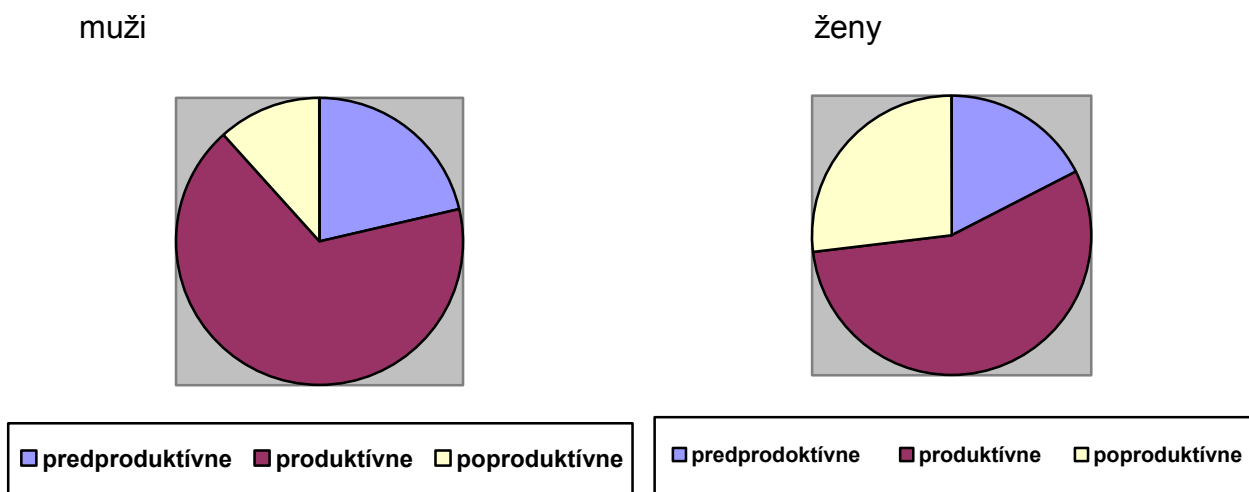
V obci prevláda obyvateľstvo v produktívnom veku, ktoré tvorí vyše 61,4 % z celkového počtu obyvateľov.

Poproduktívna časť obyvateľstva je vyrovnaná s predproduktívnou časťou obyvateľstva. Ekonomické zaťaženie obyvateľov v produktívnom veku neproduktívnou zložkou je v celku priaznivé. V roku 2006 pripadlo na 100 obyvateľov vo veku 15 – 65 rokov 31 závislých osôb poproduktívneho veku. Zaťaženie detskou zložkou je rovnaké, keď na 100 obyvateľov vo veku 15- 65 rokov pripadá 31 detí v predproduktívnom veku. Z perspektívneho hľadiska sa tento vzájomný pomer osôb bude meniť. Staršie obyvateľstvo bude v najbližších rokoch mierne narastať a neočakáva sa výrazný rast počtu detí vo veku do 14 rokov.

V demografickej štruktúre z hľadiska pohlavia prevládajú ženy (589). Mužské pohlavie má vyššie zastúpenie medzi ekonomicky aktívnymi osobami. Podiel ekonomicky aktívnych mužov z trvale bývajúceho obyvateľstva činí cca 31% (viď tab. č. 4).

	predproduktívne obyvateľstvo	produktívne obyvateľstvo	poproduktívne obyvateľstvo	spolu
	počet	počet	počet	
muži	121	379	66	568
ženy	101	331	156	589
spolu	222	710	223	1157

Tab. 4 Demografická štruktúra obyvateľov obce.



Graf 4 Demografická štruktúra obyvateľov obce (vľavo muži, vpravo ženy)

4.2 Národnostné a náboženské zloženie obyvateľov

Podľa výsledkov sčítania obyvateľov, domov a bytov z roku 2001 v obci žije 29,42% občanov slovenskej národnosti a 69,46% maďarskej národnosti. Z hľadiska náboženského vyznania sa k rímskokatolíckemu náboženstvu hlási 96,64% obyvateľov. Do roku 2007 sa situácia podstatne nezmenila.

4.3 Vzdelanostná štruktúra obyvateľstva

Zaznamenal sa výrazný podiel obyvateľov so základným vzdelaním – 32,2 %, nižší podiel obyvateľstva so stredoškolským vzdelaním 12,1% a s vysokoškolským vzdelaním 1,64%, vyšší je podiel učňovského vzdelania bez maturity 26,9%, v porovnaní s učňovským vzdelaním s maturitou 4,6%.

najvyšší stupeň ukončeného vzdelania	počet obyvateľov
základné vzdelanie	373
učňovské (vzdelanie bez maturity)	312
stredné odborné (s maturitou)	34
úplné stredné učňovské (s maturitou)	53
úplné stredné odborné (s maturitou)	79
úplné stredné všeobecné	28
vysokoškolské bakalárske	6
vysokoškolské magisterské, inžinierske, doktorské	13
ostatní obyvatelia bez udania školského vzdelania	29
deti do 16 rokov	231
súhrn	1159

Tab. 5 Vzdelanostná úroveň obyvateľstva

5 Domový a bytový fond

Úroveň bývania je jednou zo základných charakteristík životnej úrovne obyvateľstva. Jej vývoj úzko súvisí s rastom počtu obyvateľstva, jeho štruktúrou a rozmiestnením.

Počet trvale obývaných domov v r.2006 predstavoval 84,2 %.

počet	rodinné domy	bytové domy	spolu	v nich byty spolu
domov spolu	343	1	344	365
trvale obývané domy	289	1	290	311
vyjadrenie v %	84,2		84,3	85,2

Tab. 6 Domový a bytový fond obce

6 Občianska infraštruktúra

Materská škola je v spoločnom areáli so základnou školou. Nemajú vlastnú kuchyňu, strava sa dováža z Pohraníc. Nie sú vybudované školské ihriská a telocvičňa. Stredná odborná škola s počtom žiakov cca 100 je súkromné zariadenie, vrátane internátneho ubytovania so špecifikáciou na ekonomické oblasti a podnikanie. Kultúrny dom má vybudovanú viacúčelovú sálu s kapacitou 120 miest. V multifunkčnom objekte je umiestnený aj obecný úrad. Rekreačno-športový areál je vybudovaný na južnom okraji pri lesíku – futbalové ihrisko a sociálne zariadenie. Chýba tréningové ihrisko, ihriská pre ďalšie loptové hry a telocvičňa. V obci sa nenachádza žiadne zdravotnícke zariadenie, ani zariadenie poskytujúce sociálnu starostlivosť starým občanom. Maloobchodná sieť v obci pozostáva z troch predajní potravín, jednej predajne rozličného tovaru a jedného pohostinstva. Obec má vlastný rímskokatolícky kostol sv. Jána Krstiteľa a dom smútku.

7 Technická infraštruktúra

Zásobovanie obce pitnou vodou je zabezpečené prepojením na privádzacie vodovodné potrubie Kolíňany – Vráble. Hygienické zabezpečenie pitnej vody je priamo vo vodojeme Kolíňany. Celkovo je v obci vybudované 5906 metrov vodovodného potrubia DN 100. V súčasnosti je v obci vybudovaná kanalizačná sieť na 90%. Kanalizačná sieť je vybudovaná ako gravitačná s vyústením do jestvujúcej ČOV. V budúcom období je potrebné predĺžiť kanalizačnú sieť do rekreačnej oblasti Radoš. Obec je v súčasnej dobe zásobovaná elektrickou energiou zo štyroch transformovní. Tieto transformovne sú napojené zo vzdušného vedenia 22 kV. Primárnym zdrojom zásobovania obce plynom je vysokotlakový plynovod DN 500 Zlaté Moravce – Šaľa. Z tohto plynovodu je vysadená

odbočka DN50 pre obec Dolné Obdokovce.

8 Dopravná infraštruktúra

Cesta III triedy III/0655 tvorí hlavnú dopravnú kostru obce a zároveň zabezpečuje prepojenie na cestu I/65. Zabezpečuje aj spojenie s mestom Nitra. Cesta je v extraviláne vybudovaná v kategórii C 7/60. V obci je kategória cesty MO 7/50. Vzhľadom k tomu, že obec Dolné Obdokovce je koncová obec, cesta III/0655 je ukončená na jestvujúcej miestnej komunikácii autobusovým obratiskom. Miestna komunikácia – cesta III/0655 prechádza takmer celou obcou a tvorí dopravnú kostru obce. Rozdeľuje obec na dve časti. Na túto cestu je pripojená sieť miestnych komunikácií. Všetky majú charakter miestnych obslužných komunikácií s priamou obsluhou objektov priľahlej zástavby. Niektoré ulice sú slepé. Sieť cesty tretej triedy a miestnych komunikácií je doplnená účelovými komunikáciami. Ako účelové komunikácie sú vybudované cesty tvoriace pokračovanie miestnych komunikácií mimo zastavané územie. Účelové komunikácie sprístupňujú jednotlivé časti chotára.

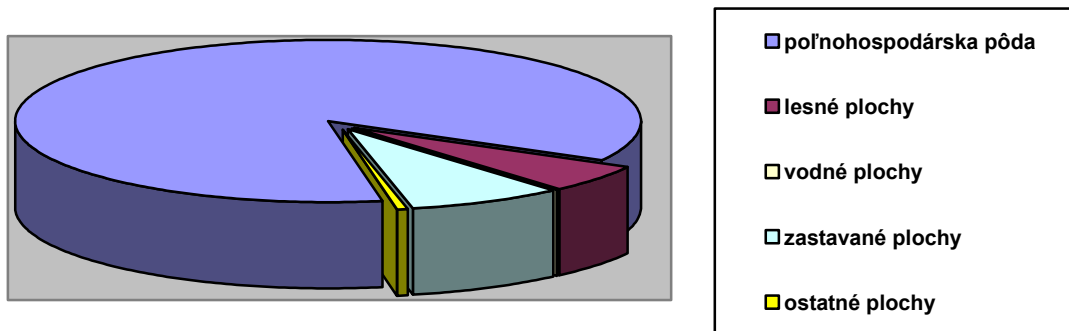
9 Ekonomická základňa

9.1 Využitie pôdneho fondu

Z hľadiska využitia pôdneho fondu obce (1116 ha) predstavuje poľnohospodársky pôdny fond 909 ha. Z toho orná pôda zaberá 815 ha, vinica 60 ha, záhrady 20 ha, trvalé trávnaté porasty 60 ha a ovocné sady 12 ha. Okrem toho sa v sledovanom území nachádza 57 ha lesných plôch, 2 ha vodných plôch a 85 ha zastavaných plôch. Ostatné plochy predstavujú 5 ha.

Formy využitia pôdneho fondu	rozloha v ha
poľnohospodárska pôda	909
z toho:	
- orná pôda	815
- vinice	60
- záhrady	20
- trvalé trávne porasty	60
- ovocné sady	12
lesné plochy	57
vodné plochy	2
zastavané plochy	85
ostatné plochy	5
spolu	1116

Tab. 7 Formy využitia pôdneho fondu rozloha v ha



Graf 7 Formy využitia pôdneho fondu rozloha v ha

9.2 Trh práce

Poznanie situácie na trhu práce patrí k základným faktorom rozvoja územia. Podľa výsledkov posledného sčítania ľudu v roku 2001 bolo v obci evidovaných 710 ekonomicky aktívnych obyvateľov, čo predstavuje 61,4% z populácie obce v produktívnom veku. Takmer 40% (284) z ekonomicky aktívnych obyvateľov odchádza za pracovnou príležitosťou mimo obce najmä do krajského mesta Nitra. Nezamestnaných bolo v roku 2007 evidovaných 38. Ide prevažne o dlhodobu nezamestnaných, ktorí sa nevedia uplatniť na trhu práce. Z hľadiska veku dominujú 50 a viac roční, z hľadiska vzdelania sú najviac zastúpení obyvatelia so základným vzdelaním. Podstatný je však celkový pokles evidovaných nezamestnaných za posledných 5 rokov.

rok	Počet obyvateľov	evidovaní nezamestnaní (EN)	podiel (EN) v %
2003	1138	135	11,86
2004	1138	124	10,89
2005	1150	98	8,52
2006	1157	67	5,79
2007	1168	38	3,25

Tab. 8 Podiel nezamestnaných v obci

9.3 Rozvoj podnikania

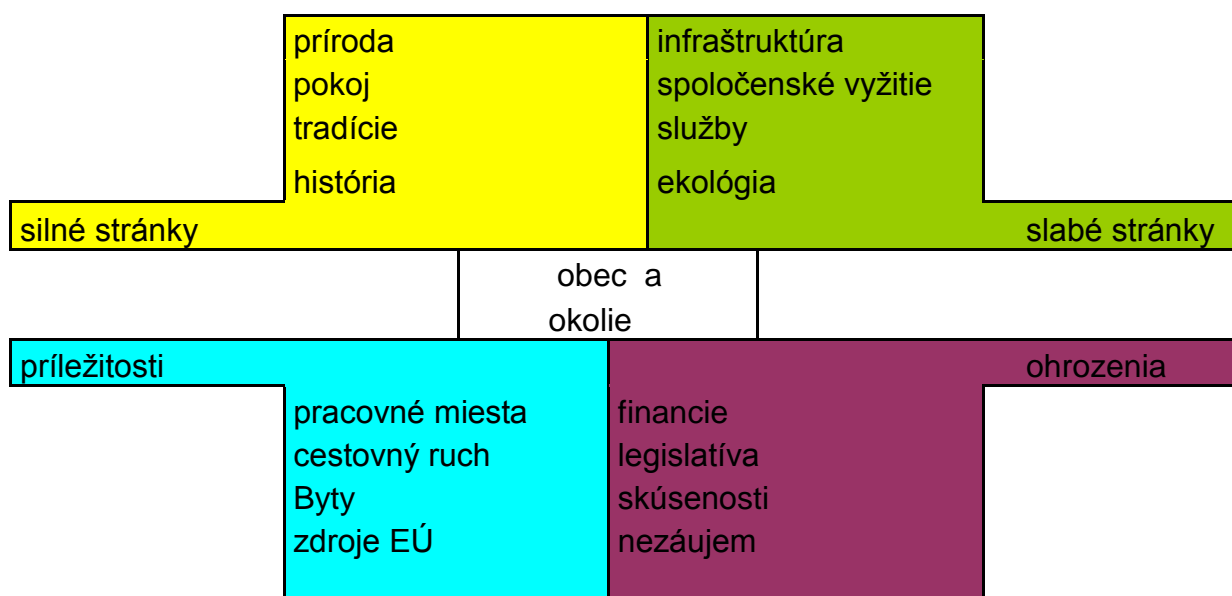
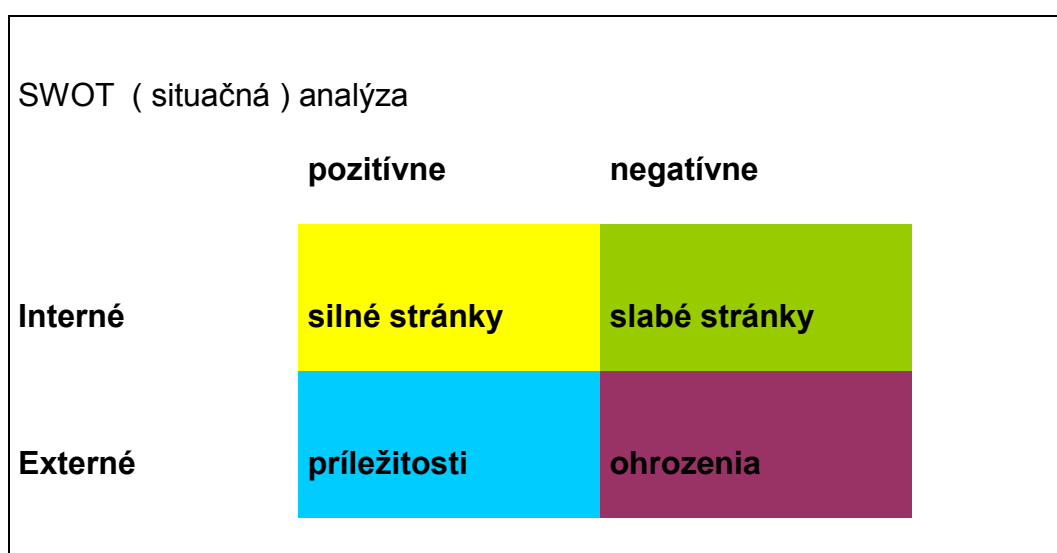
Zmenou spoločensko-ekonomických pomerov došlo i k zmene spoločenskej štruktúry ekonomicky aktívnych obyvateľov. Popri zamestnancoch sa objavila nová skupina – podnikatelia, ktorá v rozvoji obce nadobúda stále významnejšie miesto. V súčasnosti tu pôsobí 14 právnych subjektov, z toho fyzických osôb podnikajúcich v obci je 9 a právnických osôb je 5. Podiel príjmov z činnosti fyzických osôb do obecného rozpočtu predstavuje približne 12% z celkových príjmov do rozpočtu obce. Príjem do obecného rozpočtu od právnických osôb predstavuje približne 14% z celkových príjmov do rozpočtu obce.

	Názov spoločnosti
1	AGROFORS s.r.o.
2	AUTODOPRAVA MOLNÁR s.r.o.
3	Terézia Paulisová TERBOL - MARKET
4	Ing. Ladislav Gyepes
5	Ing. Gejza Varga DREVAR
6	AGROFORS s.r.o.
7	Ján Szabó - GUBER cégelec
8	Hybrav a.s.
9	Silvia Gyepesová
10	Beňadik Brath - BRATHKOV
11	Jozef Pastier P and P
12	Margita Pastierová ALVIG
13	Ladislav Bene
14	Ľudovít Pastier P and P

Tab. 9 Podnikateľské subjekty v obci

10 SWOT analýza obce Dolné Obdokovce

SWOT analýza prehľadne vystihuje úroveň súčasného hospodárskeho a sociálneho rozvoja obce a je východiskom pre vypracovanie hlavnej stratégie obce Dolné Obdokovce na roky 2007 – 2013. Podklady pre vypracovanie SWOT analýzy boli čerpané z informačných zdrojov samosprávy obce. Silné stránky predstavujú potenciálne faktory ďalšieho rozvoja obce vo všetkých základných oblastiach, vytvárajú východiskovú základňu pre stanovenie reálnych rozvojových cieľov. Slabé stránky predstavujú limitujúce faktory rozvojových zámerov a oblasti, na ktoré treba sústrediť pozornosť samosprávy. Príležitosti sú faktormi, ktoré umožňujú pri ich správnom využití naplnenie rozvojových zámerov obce. Ohrozenia predstavujú skutočnosti, ktoré môžu negatívne ovplyvniť, resp. spomaliť realizáciu strategických cieľov rozvoja obce.



1. Ľudský potenciál	
Silné stránky	Slabé stránky
<ul style="list-style-type: none"> * hrdosť na svoju minulosť a zvyky, najmä u staršej generácie * životný štýl spätý s tradíciami * silné náboženské povedomie, väzba na rodinu * záujem o ľudovú kultúru * členstvo v Regionálnom združení podzoborských obcí * záujem o udržanie mladých ľudí v obci 	<ul style="list-style-type: none"> * rozdielny prístup občanov k veciam verejným * nedostatočné informačné toky * starnutie populácie * nedostatočne rozvinutá medzinárodná spolupráca s Maďarskou republikou * nedostatočná podpora spoločenských organizácií
2. občianska a technická infraštruktúra	
Silné stránky	Slabé stránky
<ul style="list-style-type: none"> * verejný vodovod * rozvodná sieť plynu * kanalizácia a ČOV * základná škola 1-4 ročník * materská škola * tradičné vinné domčeky – hajlochy * Stredná odborná škola 	<ul style="list-style-type: none"> * rekonštrukcia základnej školy * chýbajúca telocvičňa * rekonštrukcia materskej školy * nutná rekonštrukcia ciest a vybudovanie chodníkov * rekonštrukcia kultúrneho domu a OcÚ * chýbajúci dom sociálnych služieb * chýba prepojenie medzi obcami: Dolné Obdokovce – Čeladice Dolné Obdokovce – Lapáš Dolné Obdokovce – Babindol * nepostačujúce vodovodné potrubie a kanalizácie * chýbajúca pošta
3. Ekonomika a služby	
Silné stránky	Slabé stránky
<ul style="list-style-type: none"> * aktívni miestni podnikatelia * zdroj pracovných príležitostí - Hybrav a.s. - Drevar * blízkosť krajského mesta Nitra * rozmach súkromného podnikania * pestovateľské a chovateľské tradície * využívanie občanov v rámci verejnoprospešných služieb 	<ul style="list-style-type: none"> * chýbajúce verejné osvetlenie a zastaralé rozvody verejného rozhlasu * zlé autobusové spojenie * problém umiestnenia výrobných prevádzok z hľadiska ochrany životného prostredia * absencia zdravotného strediska * absencia služieb pre občanov (oprava obuvi, kaderníctvo, lekáreň, cukráreň, čistiareň)
4. Životné prostredie a ekológia	
Silné stránky	Slabé stránky
<ul style="list-style-type: none"> * prírodné klimatické podmienky * tiché vidiecke prostredie * čistý vzduch * zvýšenie estetickej hodnoty obce * tradícia vinohradníctva a 	<ul style="list-style-type: none"> * nízke ekologické povedomie obyvateľov * znečistenie miestnych potokov * čierne skládky odpadov * náchylnosť územia na vodnú

ovocinárstva	<ul style="list-style-type: none"> a veternú eróziu * chýbajúce odvodnenie ciest a úprava jarkov * chýbajúca rekonštrukcia centrálnej zóny obce vrátane zelene * rozšírenie miestneho parku
5. Kultúra a šport	
Silné stránky	Slabé stránky
<ul style="list-style-type: none"> * podmienky pre poľovníctvo * činnosť športového klubu TJ Dolné Obdokovce * tradičné ľudové slávnosti * činnosť súboru dychovky – Bodočanka * činnosť ženského speváckeho súboru * bohaté archeologické nálezy * bohaté národopisné tradície a ľudová kultúra 	<ul style="list-style-type: none"> * chýbajúce cyklotrasy * nedostatočný záujem mladeže o históriu a tradície * nedostatočná úroveň klubovej činnosti pre mladých, slabá práca s mladými * chýbajúca knižnica, a klub dôchodcov * nedostatočná ochrana kultúrnych pamiatok
Príležitosti	Ohrozenie
<ul style="list-style-type: none"> * možnosť čerpania prostriedkov zo štrukturálnych fondov EÚ * možnosť čerpania prostriedkov zo štátnych fondov * rozvoj vidieckeho cestovného ruchu * bytovou výstavbou udržať mladých ľudí v obci * využívanie neobývaných domov * rozvoj vzdelávania, informovanosti a internetizácia * spolupráca a výmena skúseností s okolitými obcami * nízka hladina hluku, emisií – kvalitné bývanie 	<ul style="list-style-type: none"> * hospodárska recesia v EÚ a SR * nevyjasnené kompetencie vo verejnej správe * neprehľadná legislatíva, nevýhodná daňová, odvodová a úverová politika štátu pre podnikateľov najmä živnostníkov a súkromne hospodáriacich roľníkov * zhoršenie sociálnej situácie obyvateľov * znižovanie kúpyschopnosti obyvateľstva * nedostatočná občianska a technická infraštruktúra * konkurencia v kvalite a rozsahu služieb

SWOT analýza silných a slabých stránok, príležitostí a ohrození poskytla prehľad potenciálnych obmedzení i možností pri ďalšom rozvoji obce. Jej zhodnotenie umožnilo stanoviť nevyhnutné priority strategických cieľov v jednotlivých oblastiach a prijať opatrenia na zabezpečenie ich dosiahnutia. Analýza príležitostí a ohrození umožnila odhaliť doteraz nevyužitú šancu a súčasne definovať riziká, s ktorými sa samospráva môže v ďalšom období stretnúť.

11 Analýza problémov

Analýza problémov identifikuje negatívne aspekty v obci. Analýzou problémov sa odhalili hlavné nedostatky súčasnej situácie a stanovili sa väzby medzi príčinami a následkami jednotlivých problémov.

Problémy obce vyžadujúce riešenie:

- v oblasti základnej infraštruktúry:

- * kanalizácia a vodovod nepostačujúci pre potreby obce
- * neriešená separácia TKO a biologického odpadu
- * potreba rekonštrukcie miestnych komunikácií a výstavby chodníkov
- * neuspokojivý stav základnej školy, materskej školy, kultúrneho domu, domu sociálnych služieb a penziónu
- * nevybudované športové zariadenia – multifunkčné mini-ihriská a telocvičňa
- * park a centrálna zóna obce vyžadujúce rekonštrukciu a obnovu
- * doriešenie dopravného prepojenia medzi obcami: Dolné Obdokovce – Čeladice, Dolné Obdokovce – Babindol, Dolné Obdokovce – Lapáš
- * nedostatok bytov pre mladé rodiny

- v oblasti kultúry a života komunity:

- * zanikanie tradícií vidieckych zvyklostí
- * znižovanie historického povedomia obyvateľov obce
- * málo príležitostí na trávenie voľného času v obci pre mladých
- * nízka úroveň osvedy, informovanosti a propagácie obce

- v oblasti služieb pre obyvateľov:

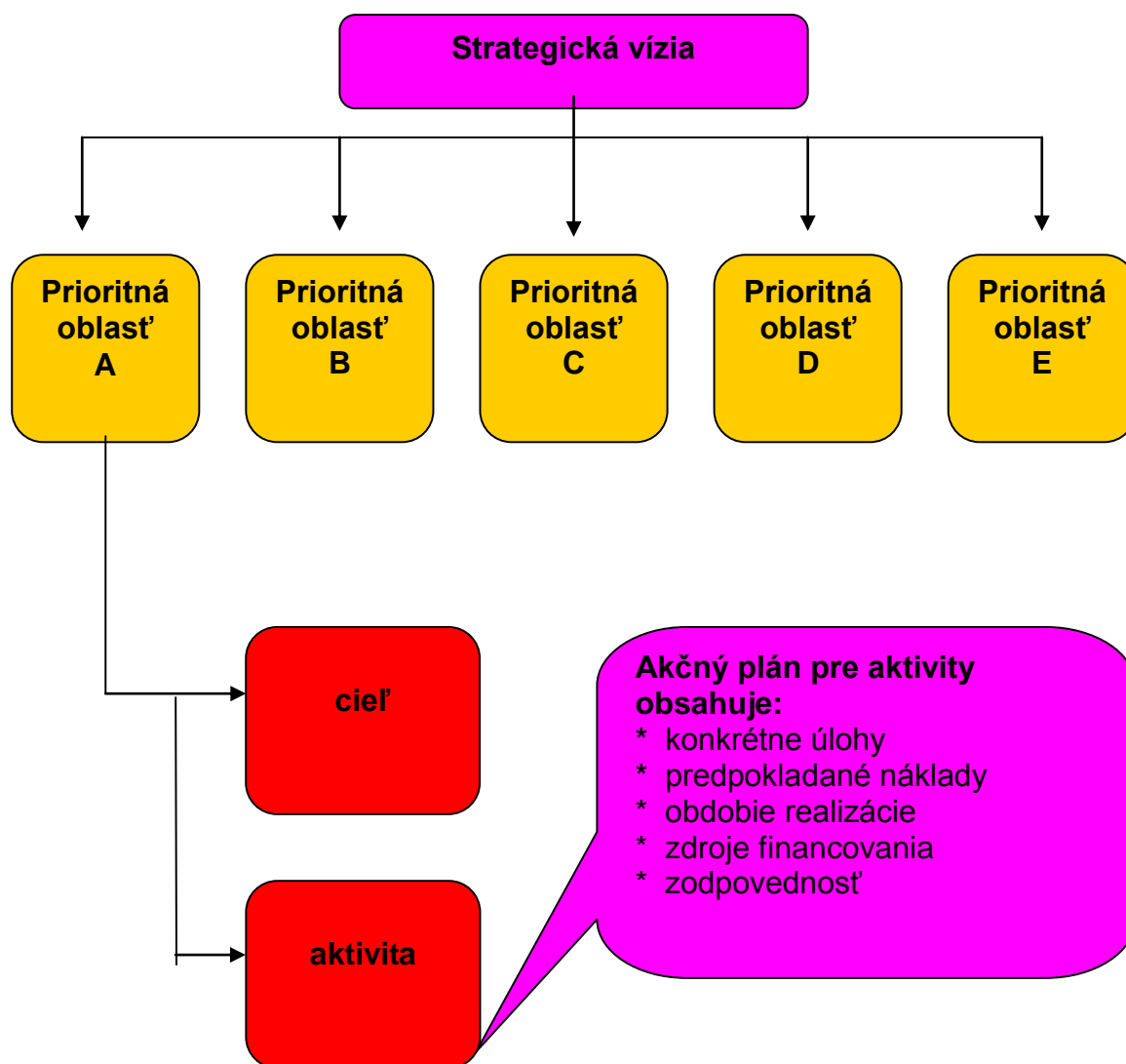
- * obmedzená ponuka služieb
- * nerozvinutá obchodná sieť
- *
- * chýbajúca turistická infraštruktúra
- * nedostatočné možnosti pre voľno-časové aktivity

III Strategická časť programového dokumentu

1 Stratégia obce

Stratégia obce Dolné Obdokovce je v súlade s programovými dokumentmi SR a EÚ a vychádza z uskutočnenej situačnej analýzy. Na základe situačnej analýzy a SWOT analýzy je sformulovaná vízia, predstava o tom, ako by sa mala obec rozvíjať do roku 2013. SWOT analýza naznačuje, ako rozvíjať silné stránky obce a ako odstraňovať, prípadne eliminovať slabé stránky obce, maximálne využiť príležitosti a brániť sa očakávaným ohrozeniam. Obec má záujem rozvíjať také aktivity, ktoré by dlhodobo udržiavali víziu a strategické ciele obce.

Stratégiu rozvoja obce Dolné Obdokovce sme navrhli podľa nasledovnej schémy:



Strategická vízia

Aby bolo možné sformulovať a zrealizovať úspešnú stratégiu je potrebné dať odpovede na nasledujúce otázky a na základe odpovedí stanoviť víziu:

- * kde sa nachádzame teraz
- * ako sme sa tam dostali
- * kam smerujeme
- * kde by sme sa radi ocitli
- * ako sa tam dostaneme
- * ako zistíme, či sa neodchýľujeme z vytýčenej cesty

Vízia obce Dolné Obdokovce do roku 2013:

„Vytvoriť obec príťažlivú nielen pre svojich obyvateľov, ale aj pre návštevníkov, obec s komplexne vybudovanou infraštruktúrou a vytvorenými kvalitnými podmienkami života umožňujúcimi dosiahnúť stabilný sociálno – ekonomický rozvoj obce s prihliadnutím na ochranu životného prostredia.

2 Strategické ciele obce

Strategické ciele reprezentujú istú filozofiu prístupu k riešeniu problémov, ktorú naznačila už strategická vízia.

cieľ 1	skvalitnenie podmienok života v obci predovšetkým dobudovaním infraštruktúry (sociálnej, technickej, environmentálnej)
cieľ 2	rozvoj podnikateľských aktivít a rozvoj služieb
cieľ 3	ekologická stabilita územia
cieľ 4	podpora rozvoja cestovného ruchu, ochrana kultúrnych pamiatok
cieľ 5	podpora ľudských zdrojov

3 Priority rozvoja obce

Strategické ciele sú špecifické a sú viazané na vytipované prioritné oblasti. Prioritné oblasti budú predstavovať hlavné oblasti smerovania finančnej a organizačnej podpory rozvoja.

Hlavné prioritné oblasti rozvoja obce Dolné Obdokovce sú nasledovné:

Prioritná oblasť A: investície do základnej infraštruktúry

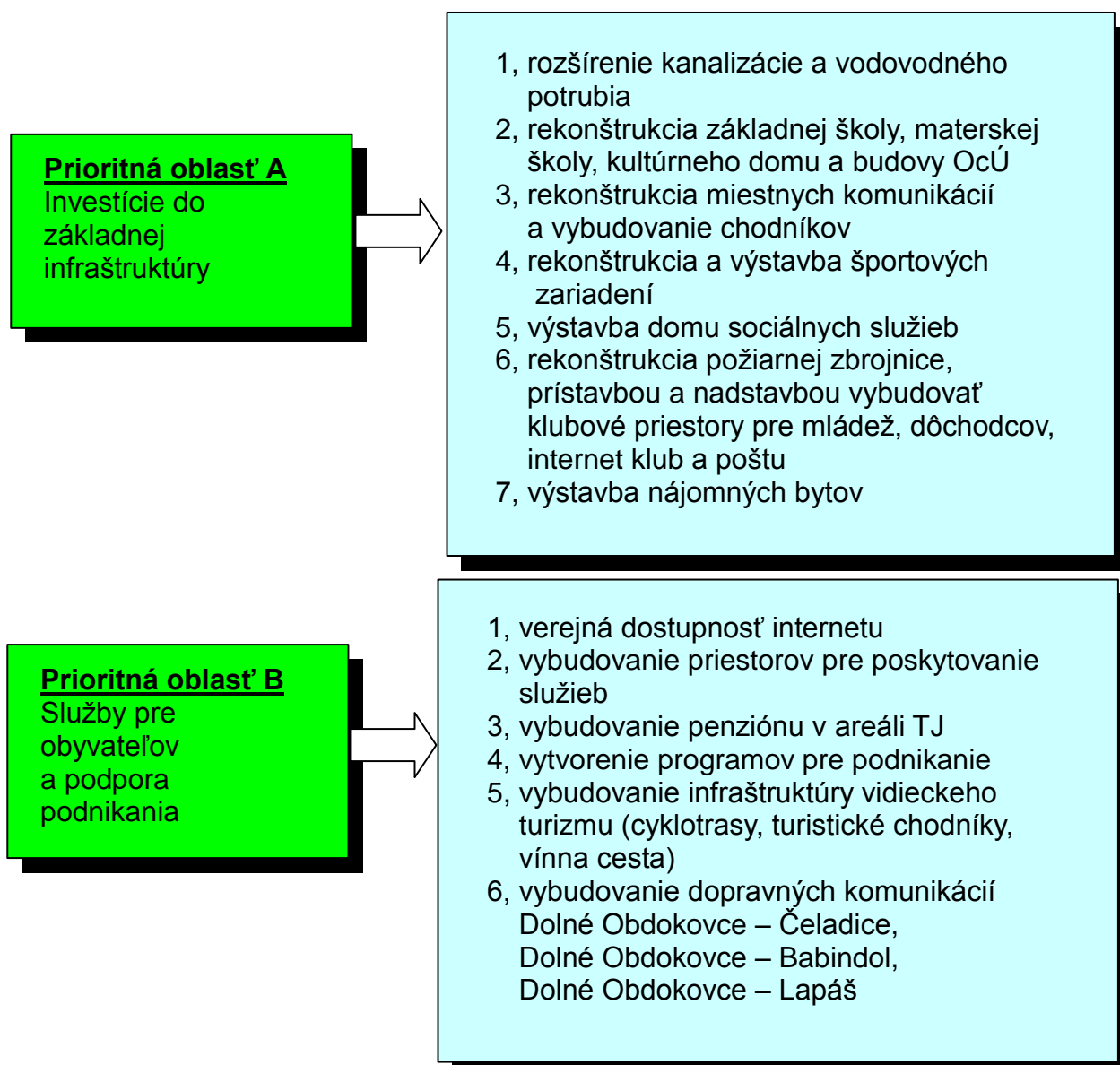
Prioritná oblasť B: služby pre obyvateľov

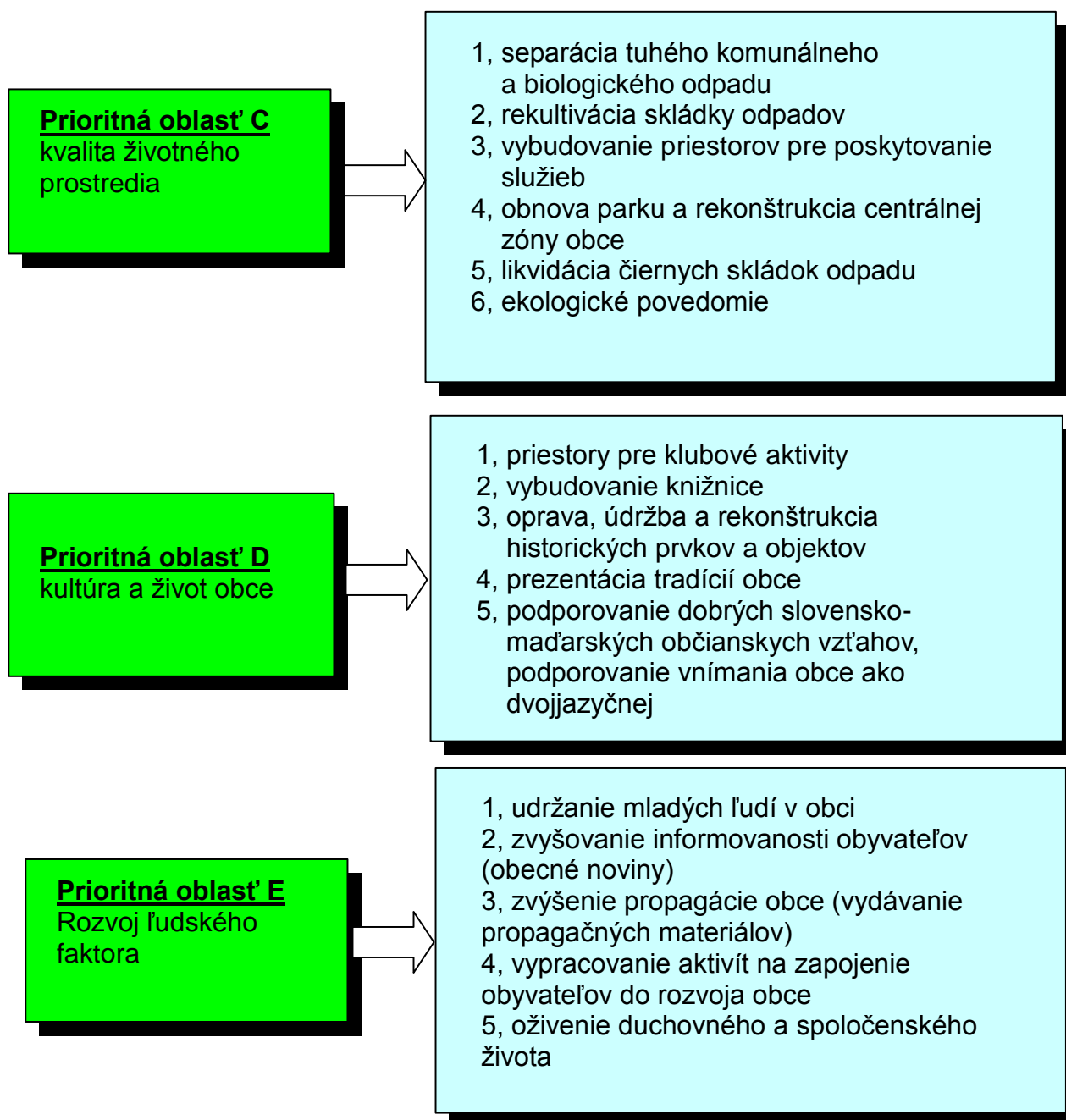
Prioritná oblasť C: kvalita životného prostredia

Prioritná oblasť D: kultúra a život obce

Prioritná oblasť E: rozvoj ľudského faktora

Strategické ciele





Prioritná oblasť A: investície do základnej infraštruktúry

Od kvality lokálnej infraštruktúry závisí aj kvalita a komfort bývania obyvateľov obce. Jednou z hlavných priorít je dostavba a rozšírenie kanalizácie a vodovodu (priorita A 1), zlepšenie technického stavu verejných budov (kultúrny dom, materská škola, základná škola, budova obecného úradu - priorita A2). Dôležitými oblasťami pre riešenie súčasného stavu infraštruktúry je zlepšenie kvality miestnych komunikácií a vybudovanie chodníkov (priorita A3), výstavba športových zariadení (multifunkčné - ihrisko, telocvičňa – priorita A4) a výstavba domu sociálnych služieb (priorita A5). Rekonštrukciou, prístavbou a nadstavbou požiarnej zbrojnice vybudovať klubové priestory pre dôchodcov, internet klub pre mládež a poštu (priorita A6). Výstavbou nájomných bytov udržať mladých ľudí v obci (priorita A7). Po zlepšení stavu infraštruktúry možno očakávať aj zvýšenie atraktivity obce a úrovne života v obci.

Prioritná oblasť B: služby pre obyvateľov

Vzhľadom k veľkostnej kategórii obce a blízkosti krajského mesta Nitra je trhový priestor pre vznik nových služieb obmedzený. Vytvorením programov pre podporu podnikania (priorita B4), vybudovaním infraštruktúry pre vidiecky turizmus (cyklotrasy, turistické chodníky, vína cesta - priorita B5), vybudovaním penziónu (priorita B3) a vybudovaním dopravných komunikácií medzi obcami Dolné Obdokovce – Čeladice, Dolné Obdokovce – Babindol, Dolné Obdokovce – Lapáš (priorita B6) sa vytvoria podmienky pre rast ekonomiky obce.

Prioritná oblasť C: kvalita životného prostredia

Životné prostredie popri ekonomickej a sociálnej sfére patrí ku kľúčovým prvkom udržateľného rozvoja obce. Prvoradou úlohou bude dokončiť odkanalizovanie obce, čo je ako priorita zakotvené v oblasti A, aby nedochádzalo k znečisťovaniu pôdy a zdrojov pitnej vody. Rovnako nebezpečné pre životné prostredie sú odpady. V súčasnosti by mala pri odpadoch platiť zásada: čo je využiteľné - využiť, čo je návratné – vrátiť, čo je recyklovateľné – recyklovať, čo je kompostovateľné – kompostovať, čo je nevyužiteľné - treba zneškodniť. Hlavnými prioritami pri nakladaní s odpadom je vyriešiť problém separácie odpadu vrátane biologického odpadu (priorita C1), rekultivácie skládok odpadu (priorita C2) a likvidácia čiernych skládok odpadu (priorita C5). Nezastupiteľnou zložkou kvalitného životného prostredia obce je verejná zeleň. Starostlivosť o verejnú zeleň si obec postavila ako dôležitú prioritu pri skvalitňovaní životného prostredia (priorita C3). Ďalšou prioritou obce je zvyšovať ekologické povedomie a zainteresovanosť občanov do problematiky ochrany životného prostredia a podporovať osvetu, výchovu a vzdelávanie verejnosti v oblasti životného prostredia (priorita C6). Cieľom je, aby sa ľudia viac začali zaujímať o svoje okolie a o otázky súvisiace s ochranou prírody. Aktivizácia občanov pri riešení konkrétnych miestnych problémov prispieva k zvyšovaniu ich ekologického povedomia a prináša pocit zodpovednosti v myšlienkach a skutkoch. V plánovanom období je tiež potrebná obnova jestvujúceho parku a rekonštrukcie centrálnej zóny obce (priorita C4).

Prioritná oblasť D: kultúra a život obce

Cieľom je rešpektovať potenciál takých kultúrno-historických a spoločenských hodnôt a javov, ktoré kontinuálne pôsobia v danom prostredí a predstavujú rozvojové impulzy regiónu a integráciu kultúrno-historického povedomia nielen u občanov, ale aj u návštevníkov týchto podujatí. Ide o snahu ukázať, že obec skutočne žije rozvíjaním svojej kultúry, histórie a tradícií. Obec Dolné Obdokovce chce rozvíjať tradície, ktoré sa k nej viažu. Aktivity prioritnej oblasti D majú pomôcť podporiť kultúrny a spoločenský život a udržať tradície. Z hľadiska revitalizácie tradícií je kľúčové pripomenúť obyvateľom obce, či návštevníkom púťavou a zároveň reprezentatívnou formou. Prieskumom vyplynulo že v poslednom období rastie pasivita obyvateľov obce. Záujem širšej verejnosti o dianie v obci je možné vzbudiť rôznymi kultúrnymi a spoločenskými aktivitami. K obohateniu spoločenského života by prispela aj intenzívnejšia spolupráca a výmenné styky s inými obcami, najmä družobnými obcami v maďarskej republike a obcami z Podzoborského mikroregiónu (priorita D5). Je tiež potrebné zohľadňovať

špecifické potreby rôznych skupín obyvateľov z hľadiska veku – mládeže a dôchodcov a zabezpečiť intenzifikáciu spoločenských kontaktov pre tieto skupiny. Hlavnými prioritami v tejto oblasti je zriadenie klubových priestorov (priorita D1). Ďalšou prioritou je zachovanie kultúrneho dedičstva obce a to prostredníctvom rekonštrukcie a údržby historických objektov a prvkov (priorita D3) prostredníctvom prezentácie tradícií obce (priorita D4). Pre zaktívnenie práce s mladou generáciou je nevyhnutnosťou zriadiť klubové priestory a vybudovať knižnicu (priorita D2).

Prioritná oblasť E: rozvoj ľudského faktora

Obec má záujem prispieť k rastu kvality života a informovanosti svojich občanov a zvýšiť ich záujem o rozhodovanie vo veciach verejných. V tejto oblasti si obec kladie za prioritu vytvárať podmienky na lepšie prepojenie práce samosprávy a miestneho obyvateľstva, zvyšovať informovanosť obyvateľov vydávaním obecných novín (priorita E2), zvyšovať propagáciu obce vydávaním propagačných materiálov (priorita E3), skvalitnením využívania kultúrnych zariadení ešte viac podporovať kultúrne aktivity v obci. Zapájanie občanov do týchto aktivít (priorita E4) napomôže oživeniu duchovného a spoločenského života obyvateľov obce (priorita E5).

IV Implementačná časť programového dokumentu

1 Akčné plány

Akčné plány predstavujú súbor konkrétnych projektov a aktivít smerujúcich k naplneniu nosnej vízie a rozvojových cieľov obce Dolné Obdokovce. Práca s akčným plánom znamená jeho konkretizovanie a napĺňanie. Akčný plán obsahuje zoznam aktivít, ktoré prispievajú k realizácii jednotlivých opatrení, priorít a cieľov. Dodávajú dlhodobej vízii žiaduci operatívny aspekt tým, že transformujú ciele stratégie do konkrétnych praktických krokov. Akčné plány sa preto týkajú kratšieho obdobia ako samotná stratégia. Ich plánovací horizont je 6 rokov. Aktivity sú zoradené podľa ich významnosti a realizovateľnosti. Je potrebné v rámci obce pripraviť a zverejniť akčný plán na príslušný rok, ktorý bude vstupom do plánovania rozpočtu a ďalších dokumentov a procesov obecného úradu. Je potrebné prispôbiť všetky procesy spojené s realizáciou akčného plánu časovému harmonogramu ďalších rozhodovacích procesov prebiehajúcich v samospráve (príprava rozpočtu). Pre zvýšenie efektívnosti implementácie sa odporúča každoročne konkretizovať postup a úlohy pre jednotlivé aktivity. Aktivity, vybrané na najbližšie obdobie, je potrebné v pláne čo najviac konkretizovať. To znamená naplánovať výšku a zdroje čerpania financií, konkrétne kroky na získanie vonkajších zdrojov, na realizáciu aktivít, časový harmonogram, spôsob komunikácie a spolupráce s partnermi, prípadne vyhľadávanie ďalších partnerov pre realizáciu aktivity.

Financovanie programu hospodárskeho a sociálneho rozvoja a akčného plánu bude viac zdrojové. Bude sa opierať o rozpočet obce, finančné zdroje partnerov, zdroje EÚ, a ďalšie zdroje. Konkretizácia akčného plánu umožní naplánovať výšku a vhodné zdroje financií pre jednotlivé aktivity. Tie budú závisieť od zvoleného spôsobu realizácie príslušnej aktivity, od inštitúcie, ktorá bude garantom, alebo od typu zvoleného partnerstva, od typu vlastníctva a tiež zamerania objektu, ktorého sa aktivita týka. Na základe rámcových projektov, pri ktorých sa počíta so získaním finančného príspevku z fondov EÚ, sa následne pripravujú detailné projekty so žiadosťou o poskytnutie nenávratného finančného príspevku v zmysle požiadaviek riadiacich orgánov príslušných operačných programov.

2 Monitorovanie realizácie akčného plánu

Pravidelné monitorovanie realizácie akčného plánu je potrebné vopred pripraviť. Súvisí s ním niekoľko procesov, ktoré môžu byť pre samosprávu nové. Monitorovanie zahŕňa tieto procesy:

- priebežnú prácu s indikátormi
- prípravu správ
- vyhodnocovanie záverov správ
- aktualizáciu akčného plánu 1x ročne

3 Plánované aktivity obce Dolné Obdokovce na roky 2007 - 2013

1. aktivita

Názov aktivity : Dostavba kanalizácie a vodovodu, rozšírenie intravilánu
a vybudovanie rekreačnej oblasti
Väzba na cieľ : A1
Garant : obec
Náklady : 40 000 000,- Sk
Zdroj financovania : vlastné zdroje + dotácie
Obdobie realizácie : 2008 - 2010

2. aktivita

Názov aktivity : Rekonštrukcia ZŠ
Väzba na cieľ : A2
Garant : obec
Náklady : 20 000 000,- Sk
Zdroj financovania : vlastné zdroje + dotácie
Obdobie realizácie : 2008 - 2010

3. aktivita

Názov aktivity : Rekonštrukcia kultúrneho domu a budovy Ocú -
rozšírenie
Väzba na cieľ : A2
Garant : obec
Náklady : 35 000 000,- Sk
Zdroj financovania : vlastné zdroje + dotácie
Obdobie realizácie : 2010

4. aktivita

Názov aktivity : Rekonštrukcia MŠ
Väzba na cieľ : A2
Garant : obec
Náklady : 15 000 000,- Sk
Zdroj financovania : vlastné zdroje + dotácie
Obdobie realizácie : 2008 - 2010

5. aktivita

Názov aktivity : Výstavba domu sociálnych služieb – rekonštr. Domu smútku, vč. vybud. Prístrešku
Väzba na cieľ : A5
Garant : obec
Náklady : 40 000 000,- Sk
Zdroj financovania : vlastné zdroje + dotácia
Obdobie realizácie : 2010 - 2013

6. aktivita

Názov aktivity : Rekonštrukcia miestnych komunikácií a výstavba chodníkov
Väzba na cieľ : A3
Garant : obec
Náklady : 25 000 000,- Sk
Zdroj financovania : vlastné zdroje + dotácie
Obdobie realizácie : 2009 - 2013

7. aktivita

Názov aktivity : Rekonštrukcia domu smútku, oplotenie cintorína, chodníky
Väzba na cieľ : A5
Garant : obec
Náklady : 10 000 000,- Sk
Zdroj financovania : vlastné zdroje + dotácie
Obdobie realizácie : 2009 - 2013

8. aktivita

Názov aktivity : Výstavba športových zariadení - multifunkčné ihriská, telocvičňa
Väzba na cieľ : A4
Garant : obec
Náklady : 30 000 000,- Sk
Zdroj financovania : vlastné zdroje + dotácie
Obdobie realizácie : 2009 - 2011

9. aktivita

Názov aktivity : Výstavba nájomných bytov 22 bytových jednotiek + 14 bytových jednotiek
Väzba na cieľ : A7
Garant : obec
Náklady : 50 000 000,- Sk
Zdroj financovania : vlastné zdroje + dotácie
Obdobie realizácie : 2008 – 2010

10. aktivita

Názov aktivity : Rekonštrukcia požiarnej zbrojnice, prístavbou a nadstavbou vybudovať knižnicu, klub mládeže a internetový klub, klub dôchodcov a poštu
Väzba na cieľ : A6 , D2
Garant : obec
Náklady : 25 000 000,-Sk
Zdroj financovania : vlastné zdroje + dotácie
Obdobie realizácie : 2009 - 2013

11. aktivita

Názov aktivity : likvidácia čiernych skládok odpadu
Väzba na cieľ : C2
Garant : obec
Náklady : 8 000 000,- Sk
Zdroj financovania : vlastné zdroje + dotácie
Obdobie realizácie : 2009 – 2010

12. aktivita

Názov aktivity : Vybudovanie infraštruktúry vidieckeho turizmu a cykloturistiky (cyklotrasy, turistické chodníky, vínna cesta) – rekreačná oblasť Radoš.
Väzba na cieľ : B5
Garant : obec
Náklady : 30 000 000,- Sk
Zdroj financovania : vlastné zdroje + dotácie
Obdobie realizácie : 2010 – 2012

13. aktivita

Názov aktivity : Vybudovanie dopravných komunikácií medzi obcami Dolné Obdokovce – Čeladice, Dolné Obdokovce – Babindol, Dolné Obdokovce - Lapáš
Väzba na cieľ : B6
Garant : obec
Náklady : 80 000 000,- Sk
Zdroj financovania : vlastné zdroje + dotácie
Obdobie realizácie : 2010 – 2013

14. aktivita

Názov aktivity : Vybudovanie penziónu v areáli TJ
Väzba na cieľ : B3
Garant : obec
Náklady : 30 000 000,- Sk
Zdroj financovania : vlastné zdroje + dotácie
Obdobie realizácie : 2010 – 2013

15. aktivita

Názov aktivity : Rekonštrukcia centrálnej zóny obce
a obnova parku
Väzba na cieľ : C4
Garant : obec
Náklady : 35 000 000,- Sk
Zdroj financovania : vlastné zdroje + dotácie
Obdobie realizácie : 2009 – 2011

V Záver

Program hospodárskeho a sociálneho rozvoja obce je základným východiskom, na ktoré nadväzuje realizačná fáza podliehajúca pravidelnému monitorovaniu a vyhodnocovaniu. Úlohou obce je zabezpečiť efektívne a účinné financovanie aktivít, ktoré povedú k naplneniu definovaných cieľov vyváženého rozvoja lokality. Program prináša pohľad na zdroje obce, ktoré je možné využiť pre ďalší rozvoj. Charakterizuje poslanie územia, stanovené ciele, priority a opatrenia potrebné k naplneniu priorít. Základnou filozofiou pri vypracovaní programu hospodárskeho a sociálneho rozvoja obce bolo posilnenie a zvýšenie zainteresovanosti obyvateľov pri vytváraní budúceho priestoru pre život obce. Občania by mali cítiť zodpovednosť za svoje ekonomické, sociálne, kultúrne i environmentálne prostredie a zároveň aj potrebu prispieť k riešeniu daných tém v intenciách trvalo udržateľného rozvoja. Program hospodárskeho a sociálneho rozvoja obce Dolné Obdokovce nie je uzavretý dokument. Je to dokument živý, prístupný a adaptabilný na meniace sa podmienky. Prináša však určitú stabilitu pre ďalšie smerovanie obce v najbližších rokoch. Poukazuje na to, ktoré priority je z hľadiska stanovených cieľov potrebné naplniť tak, aby sa zabezpečil trvalo udržateľný rozvoj obce.



VI Použitá literatúra

1. Zákon č. 503/2001 Z. z. o podpore regionálneho rozvoja.
2. Štatistické materiály Krajskej správy Štatistického úradu SR Nitra, 2007.
3. Štatistické materiály úradu práce, rodiny a sociálnych vecí Nitra, 2007.
4. Územný plán obce Dolné Obdokovce, Stavoprojekt a.s. Nitra, 2007.
5. Stratégia rozvoja cestovného ruchu Nitrianskeho samosprávneho kraja na roky 2006 – 2013, ÚNSK Nitra.
6. Sčítanie obyvateľstva, domov a bytov Slovenska 2001, Štatistický úrad SR, Bratislava.
7. Program rozvoja Nitrianskeho samosprávneho kraja 2003 – 2013 UNSK Nitra.
8. Príručka pre mikroregióny obce na prípravu Programu hospodárskeho a sociálneho rozvoja 2002, ARVI Nitra.
9. Nariadenie vlády č. 188,1998 Závazná časť územného plánu VÚC Nitrianskeho kraja.
10. Národný strategický referenčný rámec 2007-2013, 2007
11. Metodická príručka pre vypracovanie programu hospodárskeho a sociálneho rozvoja obce, MVRR SR, 2004, Bratislava.
12. Aktuálne možnosti využitia územia Nitrianskeho kraja z hľadiska cestovného ruchu, Geografické štúdie 10.edícia: Prírodovedec č.185, UKF Nitra.
13. Encyklopédia Slovenska, 1980, zväzok I - VI. Encyklopedický ústav SAV – Veda Bratislava.
14. Atlas krajiny Slovenska, 2002, IMŽ SR, Bratislava.
15. Atlas SSR, 1980, Geografický ústav SAV – SÚGK Bratislava.
16. Národný strategický plán rozvoja vidieka 2007 – 2013 SR, 2006, Ministerstvo pôdohospodárstva SR.
17. Projektový manažment - Hullová, Findra, Košťan. Centrum vzdelávania neziskových organizácií, Banská Bystrica, 2005.

VII Obsah

I	ÚVOD	2
II	Analytická časť	4
1	Vymedzenie územia a prírodné pomery	4
2	Kultúra.....	5
3	História.....	6
4	Demografické pomery	8
4.1	Migračné saldo obyvateľstva	9
4.2	Národnostné a náboženské zloženie obyvateľov.....	11
4.3	Vzdelanostná štruktúra obyvateľstva	11
5	Domový a bytový fond.....	12
6	Občianska infraštruktúra	12
7	Technická infraštruktúra	12
8	Dopravná infraštruktúra.....	13
9	Ekonomická základňa	13
9.1	Využitie pôdneho fondu.....	13
9.2	Trh práce.....	14
9.3	Rozvoj podnikania.....	15
10	SWOT analýza obce Dolné Obdokovce	16
11	Analýza problémov.....	19
III	Strategická časť programového dokumentu	20
1	Stratégia obce	20
2	Strategické ciele obce	21
3	Priority rozvoja obce.....	22
IV	Implementačná časť programového dokumentu.....	26
1	Akčné plány	26
2	Monitorovanie realizácie akčného plánu	26
3	Plánované aktivity obce Dolné Obdokovce na roky	27
V	Záver	32
VI	Použitá literatúra.....	33
VII	Obsah	34